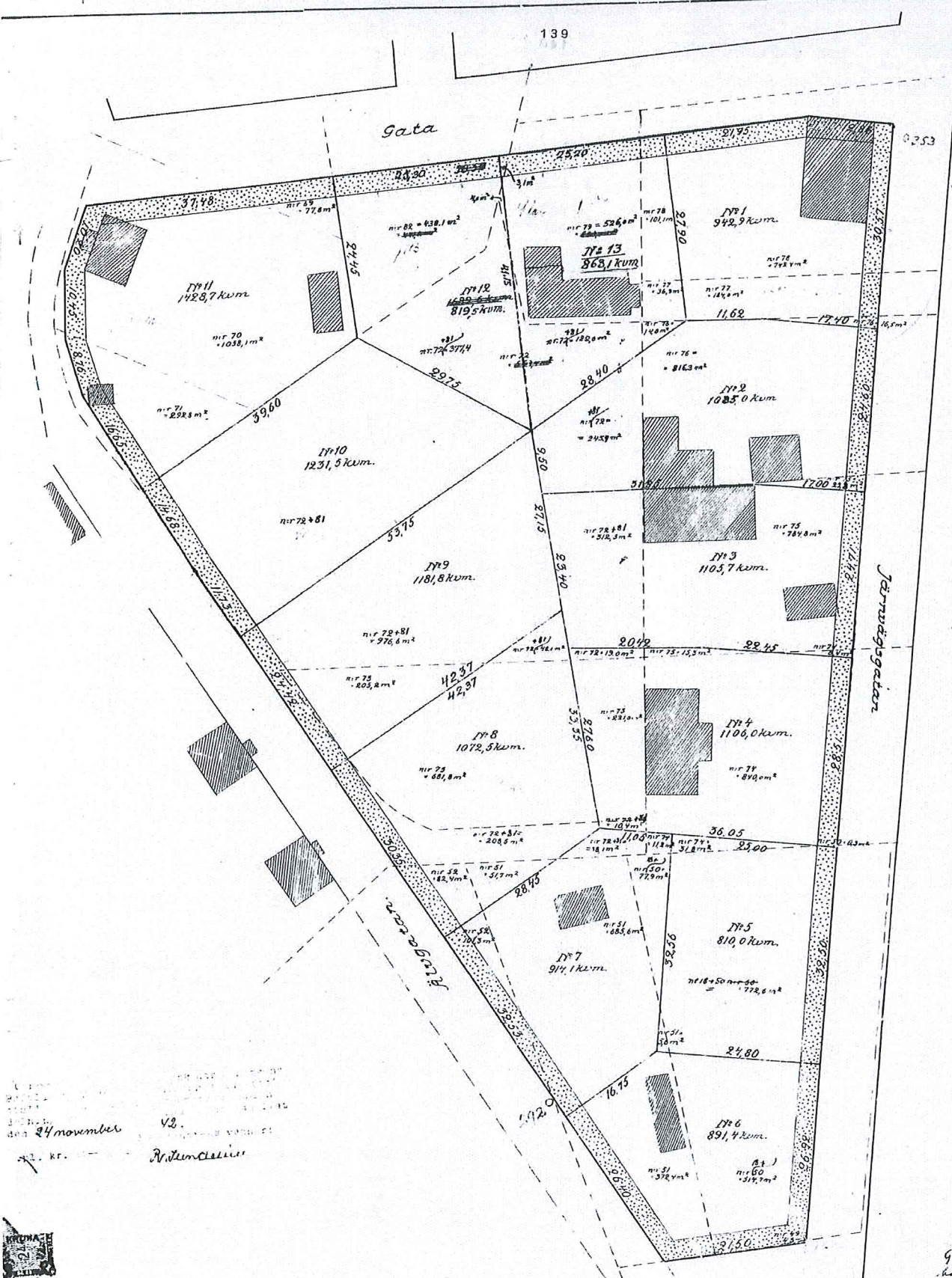


Gata

Jernvägsgatan



1781 1428,7 kvm  
 1782 1085,0 kvm  
 1783 1105,7 kvm  
 1784 1106,0 kvm  
 1785 810,0 kvm  
 1786 891,4 kvm

24 november 48.  
 R. K. F.  
 R. K. F.

26 11 36 10  
 F. K. F. K. F.  
 Godkänd av Sunne köping.  
 Byggnadsnämnd den 16  
 dec. 1941 s. 92. R. K. F.  
 F. K. F. K. F.  
 R. K. F.

Beteckningar:

- Statutgräns
- Kvartersgräns
- Hävd- eller ägandegräns
- Tomtgräns
- Fästingsområde o. d.
- Byggnad

Förslag till Tomtindelning

Kvarteret Nr: 65

Sunne köping:

upprättat år 1936

Mätningssman



VILAN

17-SUS-1058:21

## KUNGL. MAJETS BEFALLNINGSHAVANDE

I  
VÄRMLANDS LÄN.

LANDSKANSLIET.

14 - 512

Ek. Dm 1942

1 - 470

Ek. Dm 1942

Konungens Befallningshavandes i Värmlands län resolution angående fastställande av tomtindelning inom kvarteret Vilan i Sunne köping; Efter anslag given Karlstad i landskansliet den 24 november 1942.

Genom resolution den 28 juli 1941, som vunnit laga kraft, har Konungens Befallningshavande funnit ett av mätningssmannen i Sunne köping, distriktslantmätaren A.L.T. Widing, upprättat förslag till tomtindelning inom kvarteret Vilan i köpingen icke kunna fastställas, enär byggnadsnämnden därstädes, såvitt visats, icke meddelat beslut om antagande av förslaget. Förslaget i fråga har åskådliggjorts å en av Widing år 1936 upprättad karta med tillhörande, den 21 mars 1936 och den 13 januari 1941 dagtecknad beskrivning.

Efter vederbörandes hörande har byggnadsnämnden å sammanträde den 16 oktober 1941 antagit förslaget, varefter nämndens ordförande med en den 20 april 1942 hit inkommen skrivelse under anhållan om förslagets fastställande överlämnat handlingarna i ärendet jämte tillhörande karta.

Länsarkitekten och överlantmätaren i länet ha avgivit infordrade yttranden i ärendet, varvid länsarkitekten jämväl överlämnat räkning å avgift för av honom verkställd granskning av ärendet.

Tomtindelningsförslaget i dess slutliga utformning avser kvarters indelning i tretton tomter, betecknade på sätt nedan angives och med följande arealer:

tomten nr 1 i kvarteret Vilan	942,9	kvadratmeter,
" nr 2 i " "	1.085	" ,
" nr 3 i " "	1.105,7	" ,
" nr 4 i " "	1.106	" ,
" nr 5 i " "	810	" ,
" nr 6 i " "	891,4	" ,



äppl 6 kronor.

anskningsavgift 30 kronor.

+ m. l. i. k. k. k.

No 2690.

Byggnadsnämnden.

244

tomten nr 7 i kvarteret Vilan	914,1 kvadratmeter,
" nr 8 i " " "	1.072,5 " ,
" nr 9 i " " "	1.181,8 " ,
" nr 10 i " " "	1.231,5 " ,
" nr 11 i " " "	1.428,7 " ,
" nr 12 i " " "	819,5 " och
" nr 13 i " " "	863,1 " .

Över byggnadsnämndens beslut den 16 oktober 1941 hava Hedvig Berg, Bertil Berg och Augusta Berg, den sistnämnda såsom förmyndare för Bertil Berg, i egenskap av ägare av mark inom kvarteret anfört besvär.

Byggnadsnämnden har avgivit förklaring över besvären, varjämte överlantmätaren och länsarkitekten avgivit yttranden.

Med ogillande av anförda besvär fastställer Konungens Befallningshavande med stöd av 8 och 56 §§ i stadsplanelagen den 29 maj 1931 ifrågavarande förslag till tomtindelning inom kvarteret Vilan i Sunne köping, sådant förslaget numera föreligger.

Med stöd av 7 kap. 11, 15 och 17 §§ i lagen den 12 maj 1917 om fastighetsbildning i stad åsätter Konungens Befallningshavande tomterna de registerbeteckningar, som kommit till användning i tomtindelningsförslaget uti dess slutliga utformning.


Bevis om Konungens Befallningshavandes beslut i ärendet skall åtecknas den handlingarna åtföljande kartan.


Med stöd av 1 och 2 §§ i Kungl. Maj:ts kungörelse den 15 juni 1935 angående avgifter för av tjänsteman vid länsarkitektorganisationen utförd granskning av vissa ärenden bestämmer Konungens Befallningshavande den avgift, som jämlikt nämnda kungörelse skall till statsverket utgå för länsarkitektens granskning av ifrågavarande ärende, till trettio (30) kronor, att av byggnadsnämnden guldias.

Ett exemplar av denna resolution jämte tomtindelningsakten skall översändas till registerföraren för köpingen för vidtagande av de åtgärder, som på honom ankomma enligt 29 § i Kungl. förordningen den 12 maj 1917 med närmare föreskrifter om fastighetsregister för stad.

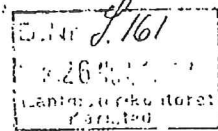

Klagan över detta beslut må föras hos Kungl. Maj:t i Dess Kommunikationsdepartement genom besvär, som, vid talans förlust, skola ingivas sist före klockan tolv på dagen en månad från denna dag. Det är klagande tillåtet att, under iakttagande för övrigt av vederbörlig tid och ordning, på eget äventyr, insända besvären i betalt brev med allmänna posten. Klagan över beslutet ifråga om tomtindelningen må icke föras av byggnadsnämnden eller av sakkägare som skriftligen godkänt förslaget.

  
Ivar Vennerström

  
R. Sundelius



Kommunikations-Dept.  
d. - 4 MAJ 1943



Beskrivning över förslag till tomtindelning av kvarteret nr.65,  
Vilan, i Sunne köping.

Stadsplanen i berörd del har fastställts genom Kungl. brev den 14 sept. 1921<sup>2</sup>. Kvarteret utgör s. k. B-kvarter, där kopplat byggnads-sätt under vissa förutsättningar kan komma till användning. Om ej, skall öppet och fristående byggnadssätt ifrågakomma.

Nedanstående förslag, som tillkommit genom beslut av byggnads-nämnden den 24 februari 1936, avser borteliminerande av den av läns-arkitekten antydda olägenheten uti ett äldre förslag. I övrigt hava de anmärkningar, vilka föranlett Konungens Befallningshavandes i Värmlands län resolution den 27 juni 1935 (95 - 421/ Ek. Dm. 1934) iakttagits.

Kvarteret föreslås att indelas uti 12 tomter, på sätt nedan sägs.

Tomten nr.1 har följande gränser:

i söder mot tomten nr.2 utefter en bruten linje, vars östra del är 17,40 meter och västra del 11,62 meter i längd,  
i väster mot tomten nr.<sup>3</sup>(12) med längd av 27,90 meter,  
i norr mot gata utefter en bruten linje, vars västra del är 21,95 meter och östra del 12,86 meter, samt  
i öster mot Järnväggsgatan med längd av 30,57 meter.

Tomten nr.1 bildas av:  
(delar av:)

stadsägan nr.76	med areal av	16,5	kvadratmeter,
"- nr.77	"- "	184,0	"- ;
"- nr.78	"- "	742,4	"- ; varför
tomtens hela areal utgör		942,9	"- .

Tomten nr.2 har följande gränser:

i söder mot tomten nr.3 utefter en bruten linje, vars östra del är 17,00 meter och västra del 31,95 meter i längd,  
i väster mot tomten nr.9 med längd av 9,50 meter,  
i nordväst mot tomten nr.<sup>3</sup>(12) med längd av 28,40 meter,  
i norr mot tomten nr.1 utefter en bruten linje, vars västra del är 11,62 meter och östra del 17,40 meter, samt  
i öster mot Järnväggsgatan med längd av 24,60 meter.

Tomten nr.2 bildas av:  
(delar av:)

stadsägan nr.72 <sup>+81)</sup>	(med areal av	245,9	kvadratmeter,
"- nr.75	"- "	22,8	"- ;
"- nr.76	"- "	816,3	"- .
Tomtens hela areal utgör		1085,0	"- .

244

Tomten nr.3 har följande gränser:

- i söder mot tomten nr.4 utefter en bruten linje, vars östra del är 22,45 meter och västra del 20,42 meter i längd,  
 i väster mot tomterna nr.8 och nr.9 med längd av 23,40 meter,  
 i norr mot tomten nr.2 utefter en bruten linje, vars västra del är 31,95 meter och östra del 17,00 meter i längd, samt  
 i öster mot Järnvägsgatan med längd av 24,71 meter.

## Tomten nr.3 bildas av:

(delar av:)	+81			
stadsägan nr.72		med areal av	312,5	kvadratmeter,
"- nr.74	"-		8,4	"-
"- nr.75	"-		<u>784,8</u>	"-
Tomtens hela areal utgör			---- 1105,7	"-

Tomten nr.4 har följande gränser:

- i söder mot tomterna nr.5 och nr.7 med längd av 36,05 meter,  
 i väster mot tomten nr.8 med längd av 27,60 meter,  
 i norr mot tomten nr.3 utefter en bruten linje, vars västra del är 20,42 meter och östra del 22,45 meter, samt  
 i öster mot Järnvägsgatan med längd av 28,51 meter.

## Tomten nr.4 bildas av:

(delar av:)	137			
stadsägan nr.50		med areal av	0,3	kvadratmeter,
"- nr.72+81	"-		19,0	"-
"- nr.72+81	"-		10,4	"-
"- nr.73	"-		221,0	"-
"- nr.74	"-		840,0	"-
"- nr.75	"-		<u>15,3</u>	"-
Tomtens hela areal utgör			----- 1106,0	"-

tillsammans i  
areal: 29,4 kvm.

Tomten nr.5 har följande gränser:

- i söder mot tomten nr.6 med längd av 24,80 meter,  
 i väster mot tomten nr.7 med längd av 32,56 meter,  
 i norr mot tomten nr.4 med längd av 25,00 meter samt  
 i öster mot Järnvägsgatan med längd av 32,50 meter.

## Tomten nr.5 bildas av:

(delar av:)	184			
stadsägan nr.50		med areal av	772,6	kvadratmeter,
"- nr.51	"-		5,6	"-
"- nr.74	"-		<u>31,8</u>	"-
Tomtens hela areal utgör			810,0	"-

Tomten nr.6 har följande gränser:

- i söder mot öppen plats med längd av 21,50 meter,  
 i väster mot Älvgatan med längd av 26,40 meter,  
 i norr utmed en bruten linje, vars västra del med längd av 16,75  
 meter angränsar tomten nr.7 och östra del med längd av 24,80 meter  
 angränsar tomten nr.5, samt  
 i öster mot Järnvägsgatan med längd av 26,92 meter.

## Tomten nr.6 bildas av:

(delar av:)

stadsägan nr. 49 med areal av	4,3 kvadratmeter,
"- nr. <sup>(18+)</sup> 50	514,7
"- nr. 51	<u>372,4</u>
Tomtens hela areal utgör	891,4

Tomten nr.7 har följande gränser:

- i söder mot tomten nr.6 med längd av 16,75 meter,  
 i väster mot Älvgatan med längd av 32,53 meter,  
 i norr utmed en bruten linje, vars västra del med längd av 28,45  
 meter angränsar tomten nr.8 och östra del med längd av 11,05 meter  
 angränsar tomten nr.4, samt  
 i öster mot tomten nr.5 med längd av 32,56 meter.

## Tomten nr.7 bildas av:

(delar av:)

stadsägan nr. <sup>(18+)</sup> 50 med areal av	77,9 kvadratmeter,
"- nr. 51	685,6
"- nr. 52	101,3
"- nr. 72 + 81	38,1
"- nr. 74	<u>11,2</u>

Tomtens hela areal utgör ----- 914,1

Tomten nr.8 har följande gränser:

- i söder mot tomten nr.7 med längd av 28,45 meter,  
 i väster mot Älvgatan med längd av 30,35 meter,  
 i norr mot tomten nr.9 med längd av 42,37 meter samt  
 i öster mot tomterna nr.3 och nr.4 med längd av 33,35 meter.

## Tomten nr.8 bildas av:

(delar av:)

stadsägan nr. 51 med areal av	51,7 kvadratmeter,
"- nr. 52	82,4
"- nr. 72 + 81	<u>48,1</u>
"- nr. 72 + 81	<u>208,5</u>
"- nr. 73	<u>681,8</u>

Tomtens hela areal utgör 1072,5

} tillsammans i areal  
256,6 kvm.

Tomten nr.9 har följande gränser:

- i söder mot tomten nr.8 med längd av 42,37 meter,
- i väster mot Älvgatan med längd av 24,42 meter,
- i norr mot tomten nr.10 med längd av 53,75 meter samt
- i öster mot tomterna nr.2 och nr.3 med längd av 27,15 meter.

Tomten nr.9 bildas av:  
(delar av:)

stadsägan nr.72<sup>81</sup> med areal av 976,6 kvadratmeter,

    "-    nr.73    "-    205,2    "-

Tomten innehåller i areal 1181,8    "-

Tomten nr.10 har följande gränser:

- i söder mot tomten nr.9 med längd av 53,75 meter,
  - i väster mot Älvgatan utmed en bruten linje, vars södra del är 11,73 meter och norra del 14,68 meter i längd,
  - i norr mot tomten nr.11 med längd av 39,60 meter samt
  - i öster mot tomten nr.12 med längd av 29,75 meter.
- Tomten nr.10 bildas av stadsägan nr.72<sup>+81</sup> och innehåller i areal 1231,5 kvadratmeter.

Tomten nr.11 har följande gränser:

- i söder mot tomten nr.10 med längd av 39,60 meter,
- i väster mot Älvgatan utmed en fyrledad linje, vars delar äro 16,65 meter, 8,76 meter, 10,45 meter och 10,20 meter, räknat från söder mot norr,
- i norr utmed gata (ej namngiven) med längd av 37,48 meter samt
- i öster mot tomten nr.12 med längd av 24,45 meter.

Tomten nr.11 bildas av:  
(delar av)

stadsägan nr.69 med areal av 77,8 kvadratmeter,

    "-    nr.70    "-    1058,1    "-

    "-    nr.71    "-    292,8    "-

Tomten innehåller en areal av 1428,7    "-

~~Tomten nr.12 har följande gränser:~~

- i sydost mot tomten nr.2 med längd av 28,40 meter,
- i sydväst mot tomten nr.10 med längd av 29,75 meter,
- i väster mot tomten nr.11 med längd av 24,45 meter,
- i norr mot gata med längd av 50,50 meter samt
- i öster mot tomten nr.1 med längd av 27,90 meter.

Denna tomt  
enligt ändrings-  
förslaget upp-  
delad i tomter-  
na nr.12 och  
nr.13; se nedan.



Tomten nr.12 bildas av:

stadsägare nr.72	med areal av	559,4	kvadratmeter,
"- nr.76	"- "	14,0	"- "
"- nr.77	"- "	36,9	"- "
"- nr.78	"- "	101,1	"- "
"- nr.79	"- "	530,0	"- "
"- nr.82	"- "	441,2	"- "
Tomtens hela areal utgör		1682,6	"- "

Sunne den 21 mars 1936.

*Ant. Widin*  
mättningsman.

ÄNDRINGSFÖRSLAG inom kvarteret Vilan

beträffande tomten nr.12 enligt förslaget den 21 mars 1936, enligt vilket senare föreslås denna tomt föreslås att uppdelas i kvarter nr.12 och nr.13 i enlighet med Länsmarknadsbyråns skrivelse den 21 oktober 1940.

Efter överläggningar med ägarna av stadsägorna nr.72, 81 och 82, skall enligt detta tillägg med nr.12 betecknade tomten i 1936 års förslag uppdelas uti två tomter, på sätt nedan sägs:

Tomten nr.12 har följande gränser:

i sydväst med tomt nr.10 med längd av 29,75 meter,  
i väster mot tomt nr.11 med längd av 24,45 meter,  
i norr mot gatumark med längd av 25,30 meter samt  
i öster mot tomt nr.13 med längd av 41,15 meter.

Tomten nr.12 bildas av delar av följande stadsägare:

nr.72 + 81	med areal av	377,4	kvadratmeter,
nr.79	"- "	4,0	"- "
nr.82	"- "	438,1	"- "

Tomtens hela areal utgör 819,5 kvadratmeter.

Tomten nr.13 har följande gränser:

i sydost mot tomt nr.2 med längd av 28,40 meter,  
i väster mot tomt nr.12 med längd av 41,15 meter,  
i norr mot gatumark med längd av 25,20 meter samt  
i öster mot tomt nr.1 med längd av 27,90 meter.

Tomten nr.13 bildas av delar av följande stadsägor:

nr.72 +81		med areal av 182,0 kvadratmeter,	
nr.76	-"-	14,0	-"-
nr.77	-"-	36,9	-"-
nr.78	-"-	101,1	-"-
nr.79	-"-	526,0	-"-
nr.82	-"-	<u>3,1</u>	-"-

Tomtens hela areal utgör 863,1 kvadratmeter.

Sunne den 13 januari 1941.

*Chr. Widberg*  
mättningsman.

( Anmärkning. Beteckningarna stadsägan nr.72 + 81 och stadsägan nr.18 + 50 existerade ej vid upprättandet av 1936 års förslag och hava ännu ej intagits i stadsägeboken eller i bihanget eller anteckrats å registerkartan rörande härstädes förvarade handlingar, vilket betygas

På tjänstens vägnar: *Chr. Widberg* )