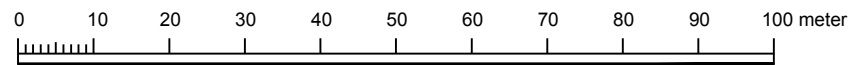


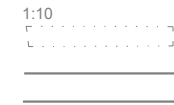
Skala: 1:1000



Anna-Carin Andersson, GIS-ingenjör

**BETECKNINGAR**

Fastighetsgränser mm



Byggnader



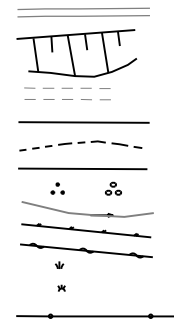
Punkter



Höjdförhållanden



Övrigt



Skala 1:1000  
Koordinatsystem i plan: SWEREF 99 13 30  
Koordinatsystem i höjd: RH2000

**PLANBESTÄMMELSER**

Följande gäller inom områden med nedanstående beteckningar. Endast angiven användning och utformning är tillåten. Där beteckning saknas gäller bestämmelsen inom hela planområdet.

**Gränser**

Planområdesgräns

**Administrativa bestämmelser**

Tomtindelning Tomtindelningsbestämmelse utgår (PBL 4 kap 18 § första stycket 1)

Till planen hör:

- Planprogram
- Samrådsredogörelse program
- 

- Planbeskrivning
- Miljökonsekvensbeskrivning
- Fastighetsförteckning
- Samrådsredogörelse

- Granskningsutlåtande
- Gestaltungsprogram
- Kvalitetsprogram
- Illustration

**Tomtindelning för Sundsvik 14:4 m fl.**

Kommun	Län	Beslutsdatum	Instans
Antagandehandling		Godkännande	
		Antagande	
Upprättad 2017-05-22	Reviderad	Laga kraft	
		Dnr: KS2017/48	
Johanna Bergsman Plan- och exploateringsingenjör			