



FÖRSLAG TILL STADSPLAN FÖR  
**STADSÄGORNA 333 G, 333 Ö OCH 350 M.FL.**  
 INOM SKÄGGEBERG I SUNNE KÖPING,  
 VÄRMLANDS LÄN.

UPPRÄTTAT, KARLÖTAD I NOVEMBER 1964, REV. DEN 19 MARS 1965.  
 J. WÄSTLUND ARKITEKTBYRÅ AB

*J. Westlund*

K.G. HORSTRÖM  
 ARKITEKT SÄR

Tillhör Kommunalfullmäktiges beslut den 20 aug 1965, § 105.

*J. Westlund*  
 Kommunalfullmäktiges ord.

Tillhör länsstyrelsens i  
 Värmlands län beslut den  
 5/4 1966.  
 På tjänstens vägnar:  
 Ingvar Runquist

**BETECKNINGAR**  
 GRUNDKARTAN

- 0, 000, oi FASTIGHETSGRÄNS
- [Symbol] FASTIGHETSBETECKNING
- [Symbol] HUVUDBYGGNAD RESP. UTHUS
- [Symbol] HIVÅKURVOR
- [Symbol] PUNKT I RUTNÄT

**STADSPLANE- OCH**  
**GRÄNSBETECKNINGAR**

- [Symbol] STADSPLANEGRÄNS
- [Symbol] GÄLLANDE OMRÅDES- OCH BESTÄMMELSEGRÄNS
- [Symbol] GÄLLANDE OMRÅDES- OCH BESTÄMMELSEGRÄNS AVSEDD ATT ITTGA
- [Symbol] GATU- KVARTERS- OCH ANNAN OMRÅDESGRÄNS
- [Symbol] BESTÄMMELSEGRÄNS
- [Symbol] GRÄNSLINJER EJ AVSEDDA ATT FASTÄLLAS

**OMRÅDESBETECKNINGAR**

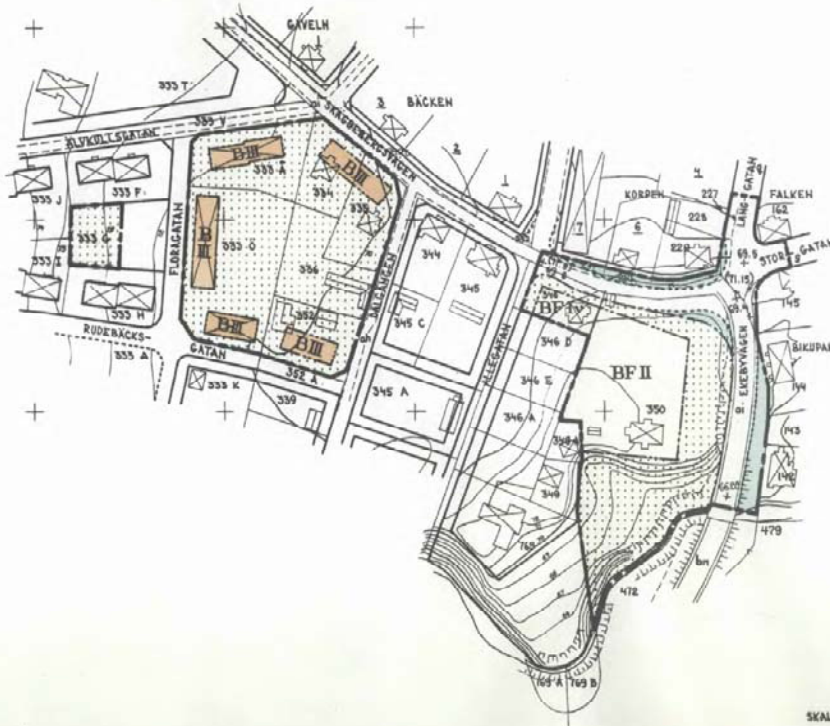
- [Symbol] ALLMÄN PLATS
- [Symbol] GATA
- [Symbol] PARK

**BYGGNADSKVARTER**


- [Symbol] OMRÅDE FÖR BOSTADSÄNDAMÅL

**ÖVRIGA BETECKNINGAR**



- [Symbol] MARK SOM ICKE FÅR BEBYGGAS
- [Symbol] BYGGNADSGÄTT
- [Symbol] II, III ANTAL VÅNINGAR
- [Symbol] I, v ANTAL VÅNINGAR JÄMTE VINDSINREDNING
- [Symbol] (00, 0) GÄLLANDE GATUBRÖD AVSEDD ATT UTGÅ
- [Symbol] + 00, 0 GATUHÖJD



17-SUS-368



Kopierat likhet med original betygat.  
 Stockholm den 17/6 1965.  
 SVENSKA REPRODUKTIONS AB  
*G. Lindberg*



**Akt nr:**  
**17 - SUS - 368**

\*AU\$17-SUS-368\*

D.-Nr \_\_\_\_\_

## HANDLINGAR

angående \_\_\_\_\_

i \_\_\_\_\_ socken, \_\_\_\_\_ kommun,  
\_\_\_\_\_ län;

upprättade år 19 \_\_\_\_\_

**SUNNE köping**

**368**

**karta plan: M**

Akten består av \_\_\_\_\_ band handlingar

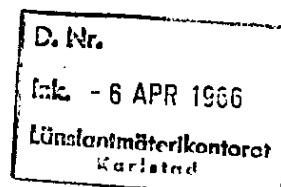
Innehållande 7 skrivna sidor jämte

\_\_\_\_\_ kart \_\_\_\_\_

3  
Införda i planpärmen.

LÄNSSTYRELSEN  
I  
VÄRMLANDS LÄN

IIIG1-70-1965



Fastställelse av stadsplan.

Kommun: Sunne köping.

Planförslaget antaget av kommunalfullmäktige den 20 augusti 1965.

Förslagets benämning: stadsplan för stadsägorna 333 G, 333 Ö och 350 m.fl. inom Skäggeberg.

Planförfattare: arkitekten K.G. Norström, J. Wästlunds Arkitektbyrå AB, Karlstad.

Förslaget upprättat i november 1964 och reviderat den 19 mars 1965.

Förslaget, avfattat å karta, omfattar tillika stadsplanebestämmelser i särskild handling. Beskrivning är bifogad förslaget.

Länsstyrelsens beslut:

Jämlikt 26 och 88 §§ byggnadslagen fastställer länsstyrelsen stadsplaneförslaget.

Talan mot detta beslut föres hos Konungen genom besvär, som vid äventyr av talans förlust skall ha inkommit till Kungl. Kommunikationsdepartementet inom tre veckor från denna dag.

Besvärshandlingarna må inlämnas till departementet eller dit insändas med posten i betalt brev.

Karlstad i landskansliet den 5 april 1966.

På länsstyrelsens vägnar:

Bertil Geijer

Ingvar Runquist

Bestyrkes å tjänstens vägnar:

~~Bertil Geijer~~  
~~Byggnadsstyr lark. ölmät. dtlmät. bynd. hvnd. arkitekt K.G. Norström,~~  
~~laga kraft. sakäg. 2 st.~~

Utan avgift.

368 Sunne köp

mw

D. Nr.

Ink. 2 0 JUN 1966

Mätarmäterikontoret  
Karlstad

BESKRIVNING tillhörande  
förslag till stadsplan för  
SIG 333 G, 333 Ö OCH 350 M.FL.  
inom Skäggeberg i Sunne köping, Värmlands län.

Vid Kungl. Majt:s fastställelse den 21 mars 1963 av stadsplanen för Skäggebergsområdet undantogs av skilda anledningar de i föreliggande plan redovisade områdena från fastställelse.

I förslaget har vidtagits sådana revideringar att de tidigare skälen för att vägra fastställelse för områdena synes vara undanröjda.

I planen ingående del av stg 333 G har i st.f. tidigare parkeringsområde utlagts som bostadsområde som ej får bebyggas.

I kvarteret omfattande stg 333 Ö m.fl. har enhetlig bebyggelse med trevånings hyreshus föreslagits. Stadsägorna 334 och 335 äro bebyggda med enfamiljs bostadshus i relativt gott skick och här synes ett genomförande av planen få anstå till dess byggnaderna äro saneringsmogna.

Skäggebergsvägens sträckning har i huvudsak bibehållits oförändrad.

Karlstad i november 1964. Reviderad den 19 mars 1965.

J. WÄSTLUND ARKITEKTBYRÅ AB



K.G. Norström

Arkitekt SAR

Tillhör Kommunalfullmäktiges  
beslut den 20 augusti 1965,  
§ 115.  
Julius Larsson  
Kommunalfullmäktiges ordförande

Tillhör länsstyrelsens i Värmlands län beslut den 5/4 1966.  
På tjänstens vägnar:  
Ingvar Runquist

BESTÄMMELSER tillhörande  
förslag till stadsplan för  
STG 333 G, 333 Ö och 350 M.FL.  
inom Skäggeberg i SUNNE köping, Värmlands län.

§ 1.  
STADSPLANEOMRÅDETS ANVÄNDNING  
Med B betecknat område får användas endast för bostadsändamål.

§ 2.  
MARK SOM EJ FÅR BEBYGGAS  
Med punktprickning betecknad mark får ej bebyggas.

§ 3.  
BYGGNADSSÄTT  
Med F betecknat område får bebyggas endast med hus som uppföres  
fristående.

§ 4.  
VÅNINGSAANTAL

Mom. 1. På med I, II eller III betecknat område får byggnad uppföras med  
respektive en, två och tre våningar.

Mom. 2. Endast på med v betecknat område får utöver angivet våningsantal  
vind inredas.

§ 5.  
BYGGNADS HÖJD  
På med I, IV, II eller III betecknat område får byggnad icke upp-  
föras till större höjd än respektive 4.0, 5.0, 7.0 och 10.0 meter.

§ 6.  
ANTAL LÄGENHETER  
På med F betecknat område får huvudbyggnad ej inrymma flera än två  
bostadslägenheter.

Karlstad i november 1964.  
J. WÄSTLUND ARKITEKTBYRÅ AB  
*J. Westlund*  
K.G. Norström  
Arkitekt SAR

Tillhör Kommunalfullmäktiges be-  
slut den 20 augusti 1965, § 115.  
Julius Larsson  
Kommunalfullmäktiges ordförande

Tillhör länsstyrelsens i Värm-  
lands län beslut den 5/4 1966.  
På tjänstens vägnar:  
Ingvar Runquist